

河源国家高新区跨江产业园基础设施及配套建设项目（一期）调整设计方案的公示

一、项目基本情况

河源国家高新区跨江产业园基础设施及配套建设项目（一期）所处区域为高新区跨江产业园，其南至临浦大桥，北至横圳村，西至东江，东至赣深高铁。该项目包含5条道路，分别为东江东路、科创四路、科创五路、深河三路、规划纵二路、规划纵三路以及深河二路市政道路的建设，同时涵盖土石方工程、园区道路及配套工程、雨水工程、污水工程（一期用地范围接至污水处理厂）、边坡支护、排水渠设计、交通信号控制系统、照明工程、交通工程、场地平整等内容。道路总长度为4615.586米，排水渠总长度为355米，场地面积达1330815.31平方米。

调整内容：原道路总长度为5792.375米，减少了804.415米，相应的雨水工程、污水工程（一期用地范围接至污水处理厂）、边坡支护、排水渠设计、交通信号控制系统、照明工程、交通工程、场地平整等内容都有所调整；规划五路（东）改为科创四路，规划六路分两段改名分别为科创五路、深河三路，规划纵三路改名为深河二路，取消规划纵一路、规划纵二路、规划纵三路。

建设单位为：河源市润业投资有限公司。

二、附注

根据相关规定，我局将该规划设计方案进行规划公示，征求公众意见。欢迎广大市民提出宝贵的意见或建议。

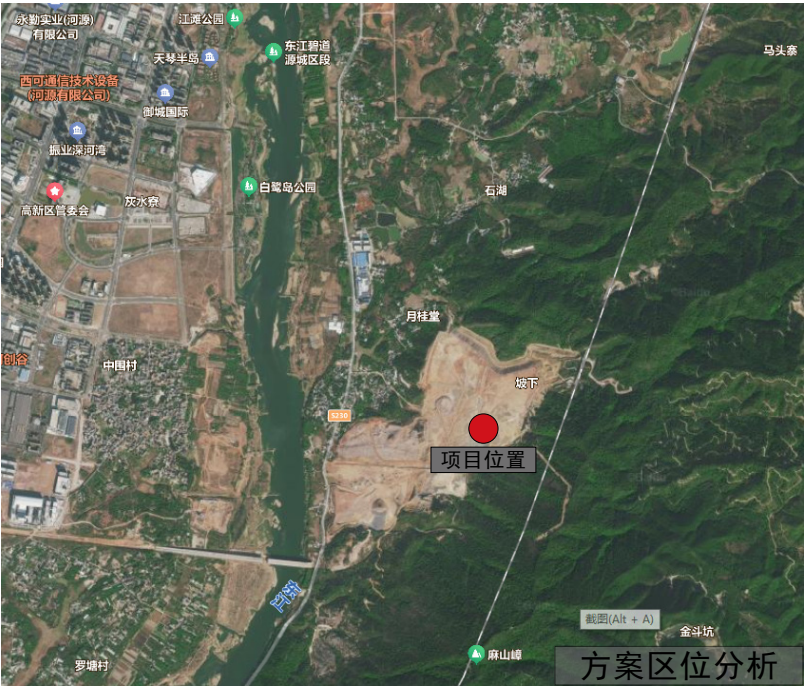
联系电话：0762-3600298

电子邮箱：hygxtgh@163.com

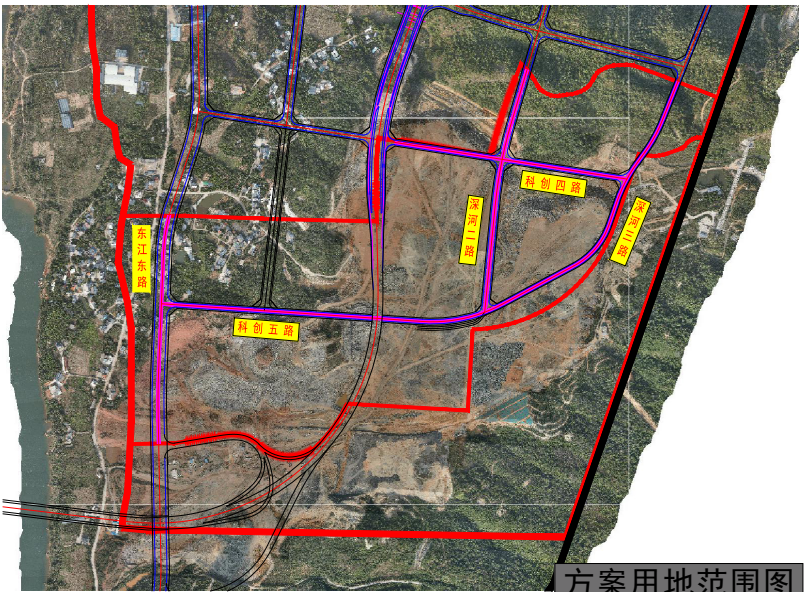
地址：广东省河源市高新区创业服务中心（高新区管委会国土规划建设局）

有效反馈意见：反馈时请注明为“关于河源国家高新区跨江产业园基础设施及配套建设项目（一期）调整设计方案的公示意见反馈”，并提供真实联系人姓名、联系电话、联系地址。如反馈意见信息不准确或不完整导致无法进一步核实有关情况，视为无效意见。

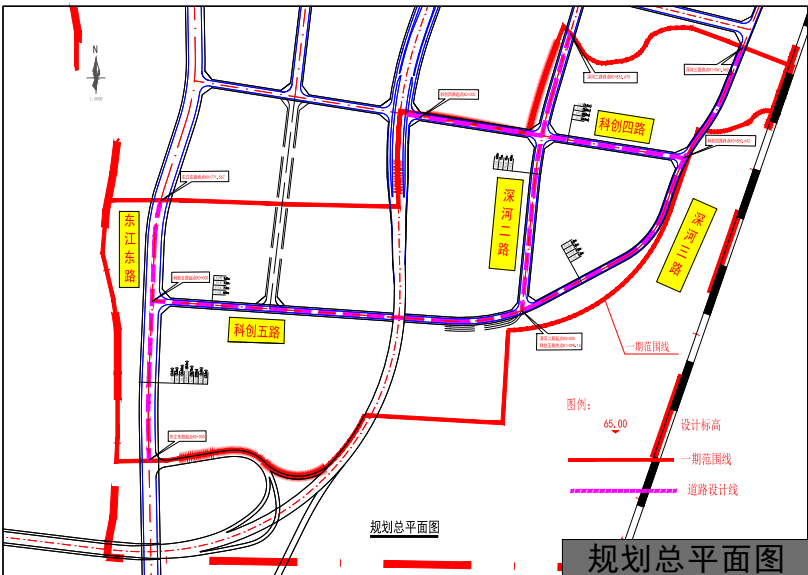
河源市高新区管委会国土规划建设局



方案区位分析



方案用地范围图



规划总平面图



效果图